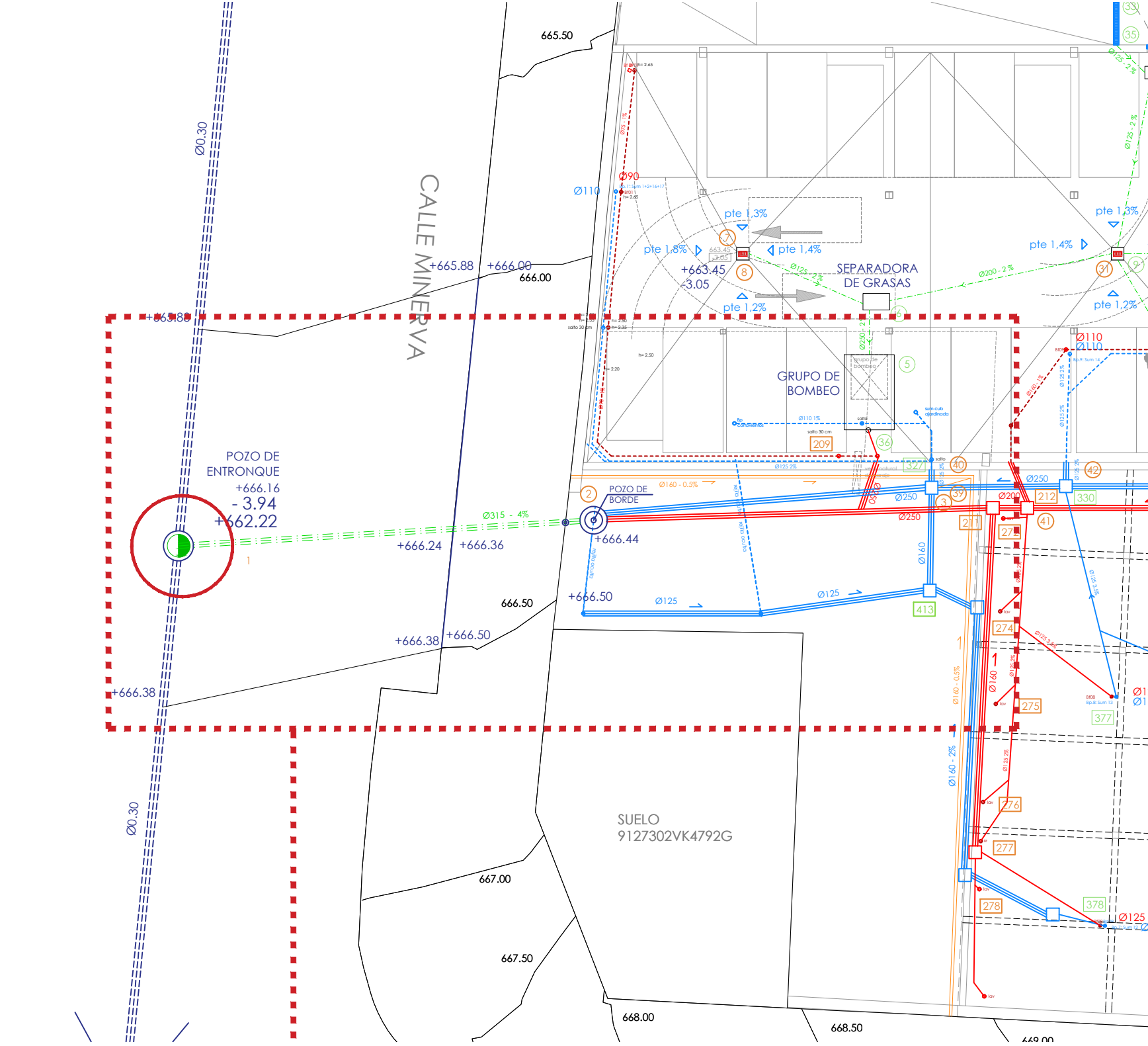
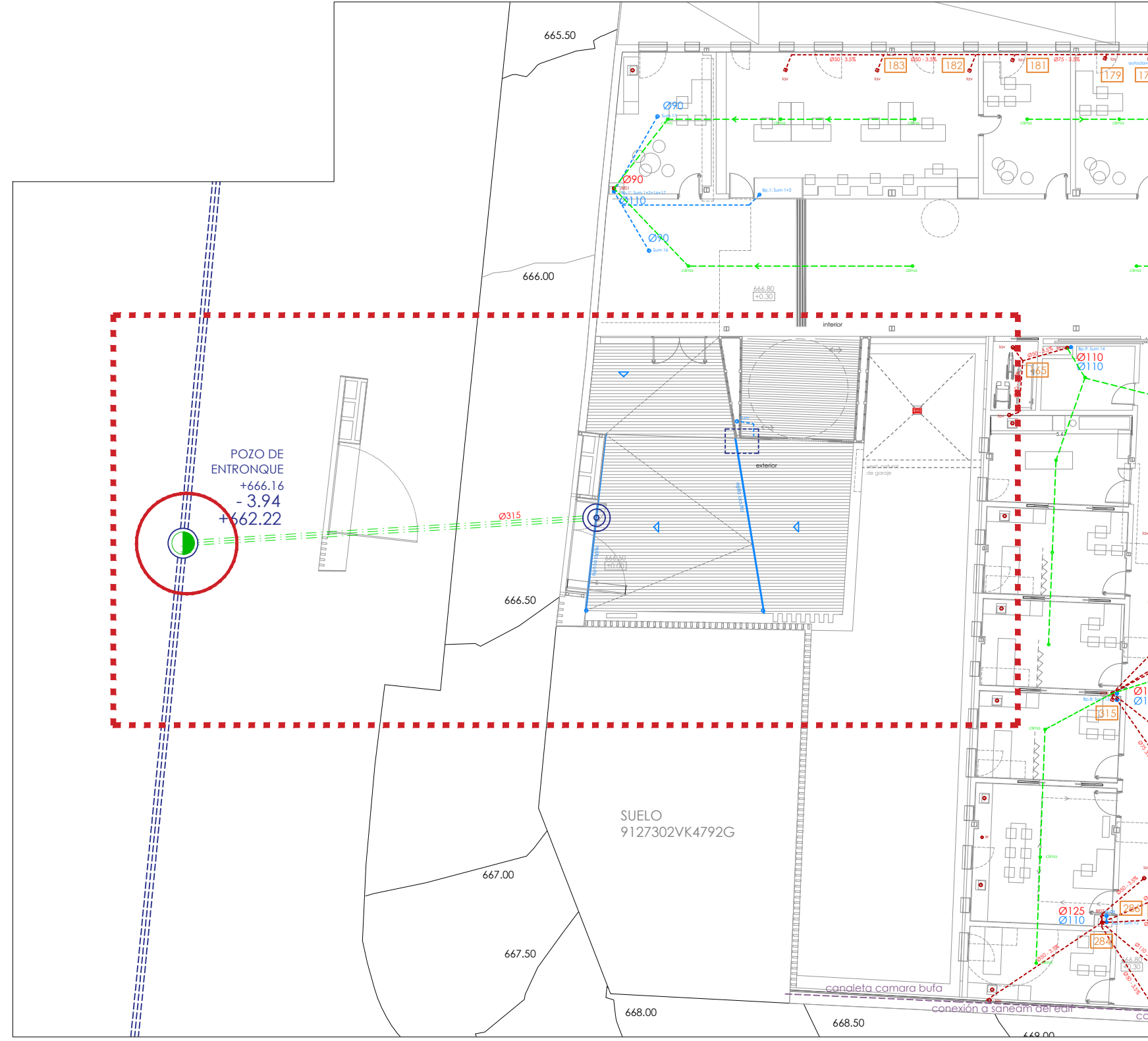


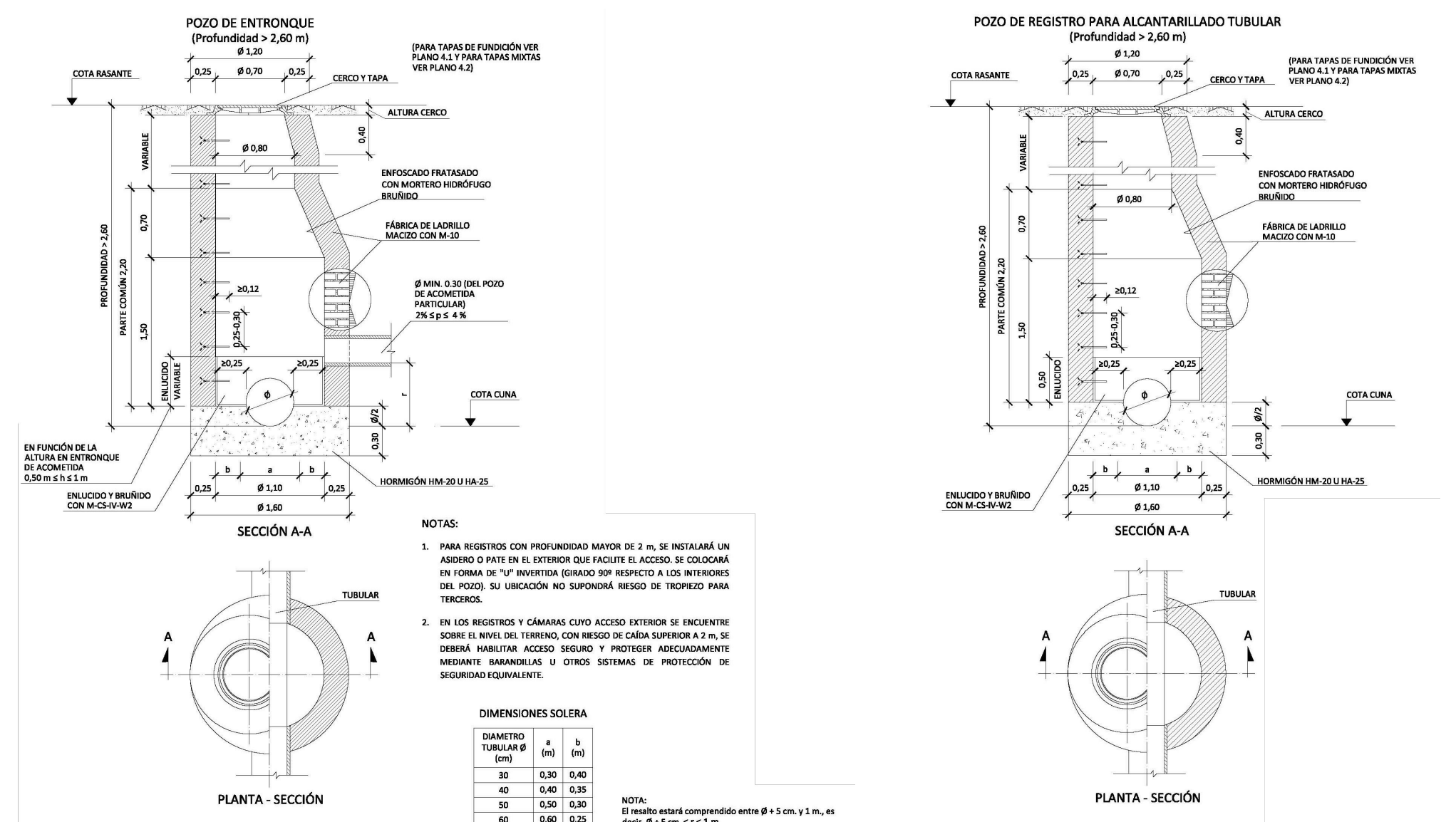
Plano de alcantarillado municipal Y PUNTO DE ACOMETIDA E: 1/500



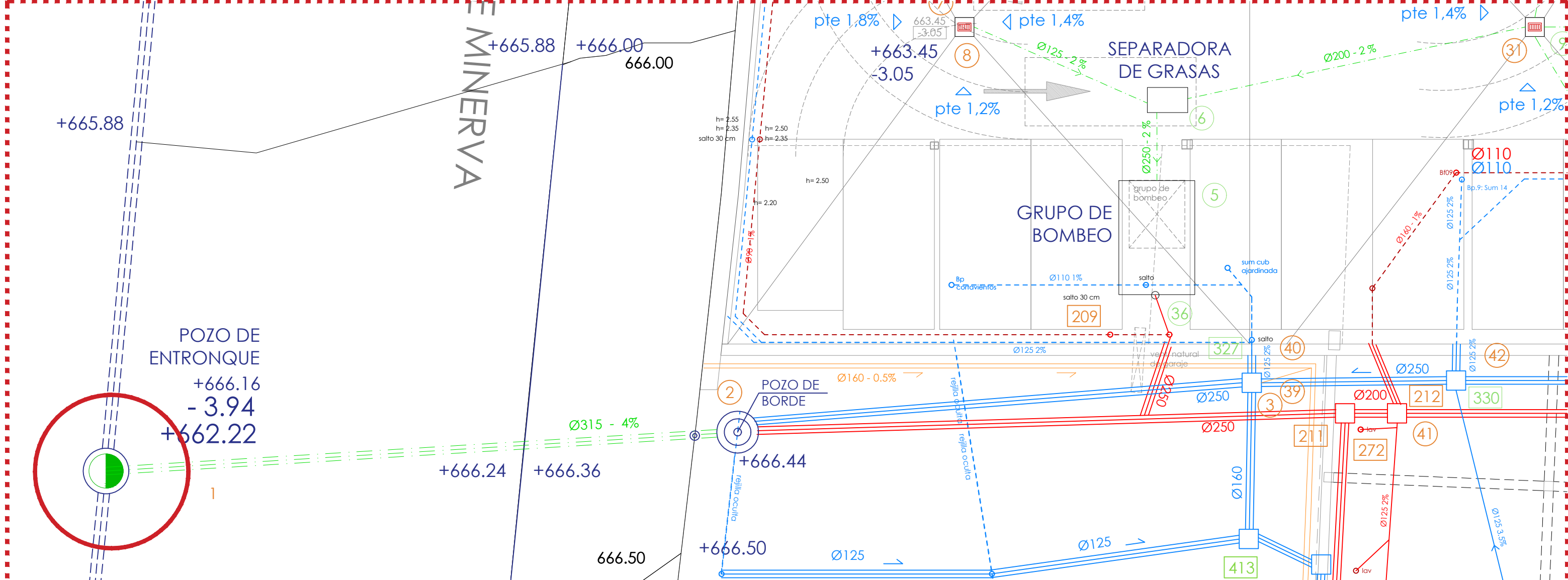
CONEXIÓN A RED PÚBLICA DE SANEAMIENTO - PS E: 1/200



CONEXIÓN A RED PÚBLICA DE SANEAMIENTO - PB E: 1/200

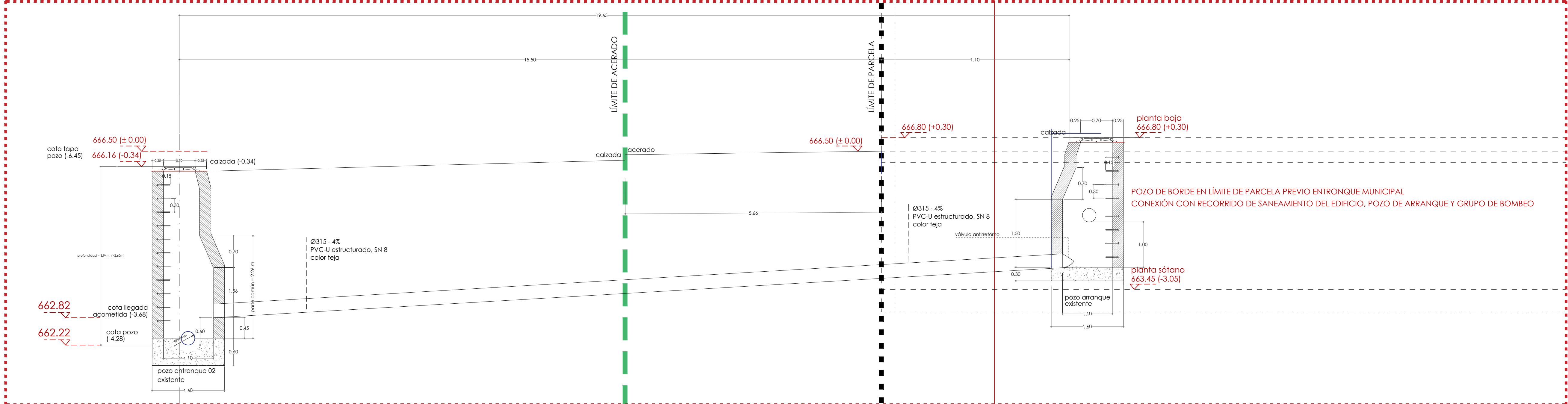


DETALLES DE POZOS SEGÚN NORMAS PARA REDES DE SANEAMIENTO DEL CANAL DE ISABEL II S/E



CONEXIÓN A RED PÚBLICA DE SANEAMIENTO - detalle E: 1/100

Simbología	
	Conexión red gnral. saneam.
	Pozo de entronque
	Pozo de registro (Pozo de arranque)
	Arqueta
	Arqueta Separadora de grasas
	Grupo de bombeo
	Tubería y zanja drenante
	Red enterrada pluvial
	Red enterrada residual
	Red enterrada (baldeo)
	Bajantes (diámetros)
	Red colgada pluvial
	Red colgada residual
	Red colgada clima
	Punto de desagüe
	Conexión cámara bufa con saneamiento
	Rejilla Oculta
	Sumidero longitudinal
	Cazoleta
	Sumidero



CONEXIÓN A RED PÚBLICA DE SANEAMIENTO - detalle E: 1/50

PROYECTO DE EJECUCIÓN PARA

CENTRO DE ATENCIÓN PRIMARIA VALDERRIBAS

SITUACIÓN
Calle Minerva c/v Calle Ermita de la Soledad, Madrid

PLANO

INSTALACIONES SANEAMIENTO Acometida - detalles

PROPIEDAD
Unidad de Infraestructuras de la Gerencia Asistencial de Atención Primaria, Servicio Madrileño de Salud
c/ San Martín de Porres 6, 28035, Madrid

ARQUITECTOS
Ignacio Marqués Martínez, Mocholes Soto, Israel Balleza Garrido, Carmen Hernández Sánchez

G34 arquitectos slp
Calle Reina Mercedes 12, 6-B, Madrid.
www.g34.es

106.IS01

ESCALA
1/100 : 1/50

REVISADO
julio 2022